




Città Metropolitana
di Genova

CONCORSO DI IDEE

REALIZZAZIONE DEL POLO SCOLASTICO DEL LEVANTE METROPOLITANO

NELL'AREA DELLA COLMATA DI CHIAVARI

ALLEGATO G – Documentazione fotografica / video



Gruppo di lavoro:

CITTÀ METROPOLITANA DI GENOVA

COMUNE DI CHIAVARI




Sommario

| | |
|------------------------------|----|
| 1. Premessa | 4 |
| 2. Rilievo fotografico..... | 5 |
| 3. Documentazione video..... | 20 |

DOCUMENTAZIONE FOTOGRAFICA / VIDEO

1. Premessa

La documentazione fotografica allegata è costituita dal rilievo fotografico riportato nella relazione paesaggistica (elaborato n. 2017GESI0006-D-12-SIA-RT-008) del progetto di impianto di depurazione delle acque reflue di Chiavari in zona colmata, approvato dalla Regione Liguria con provvedimento PAUR n. 5217 del 22/08/2022.



Ortofoto del contesto di prossimità dell'area di intervento


2. Rilievo fotografico

QUADRO DI UNIONE





Ripresa n 1 (visuale panoramica) – vista a volo d'uccello da sud-est



Ripresa n 2 - dalla spiaggia del Lido. Sullo sfondo il promontorio di Portofino



Ripresa n 3 - dalla spiaggia del Lido in prossimità della zona "Colmata": il dislivello attuale non permette una visione dell'area



Ripresa n 4 – dal margine est dell'area di intervento: in primo piano l'area di intervento con il parcheggio e, subito dietro, le attrezzature sportive; sullo sfondo le colline




Ripresa n 5 – dall'area di intervento verso Corso Cristoforo Colombo (uno degli accessi della futura area verde attrezzata)



Ripresa n 6 – dall'area di intervento verso Corso Cristoforo Colombo



Ripresa n 7 – dal via Cristoforo Colombo verso uno degli accessi dell'area, scarsamente visibile a causa dei dislivelli; si nota anche il Convento delle suore gianelline



Ripresa n 8 – dal lungomare in prossimità dell' accesso del porto turistico. In primo piano la viabilità che verrà utilizzata dai mezzi che avranno accesso al depuratore



Ripresa n 9 – dal porto turistico verso il margine ovest dell'area di intervento: il dislivello non permette di vedere l'area

Ripresa n. 10



Vista della schiera di edifici fronte mare dall'area di intervento, in primo piano, che si presenta oggi come un parcheggio (a destra si vede la recinzione che separa l'area dalla spiaggia del Lido)




Il lungomare alle spalle dell'area di intervento (qui non visibile), si caratterizza per il prevalere di un'edilizia "balneare" della seconda metà del XX secolo. In fondo al centro emerge il volume della Chiesa di Santa Filomena, edificio di pregio architettonico



Vista dell'area di intervento ripresa dalla spiaggia del Lido; sullo sfondo il Promontorio di Portofino, elemento di valore paesaggistico che chiude il Golfo del Tigullio verso ovest

Ripresa n. 13



L'area Colmata ripresa dal margine est: in primo piano il parcheggio e sullo sfondo i campi sportivi

Ripresa n. 14



Accesso al porto turistico; a sinistra il futuro accesso al depuratore e alla zona verde pubblica di progetto

Ripresa n. 15

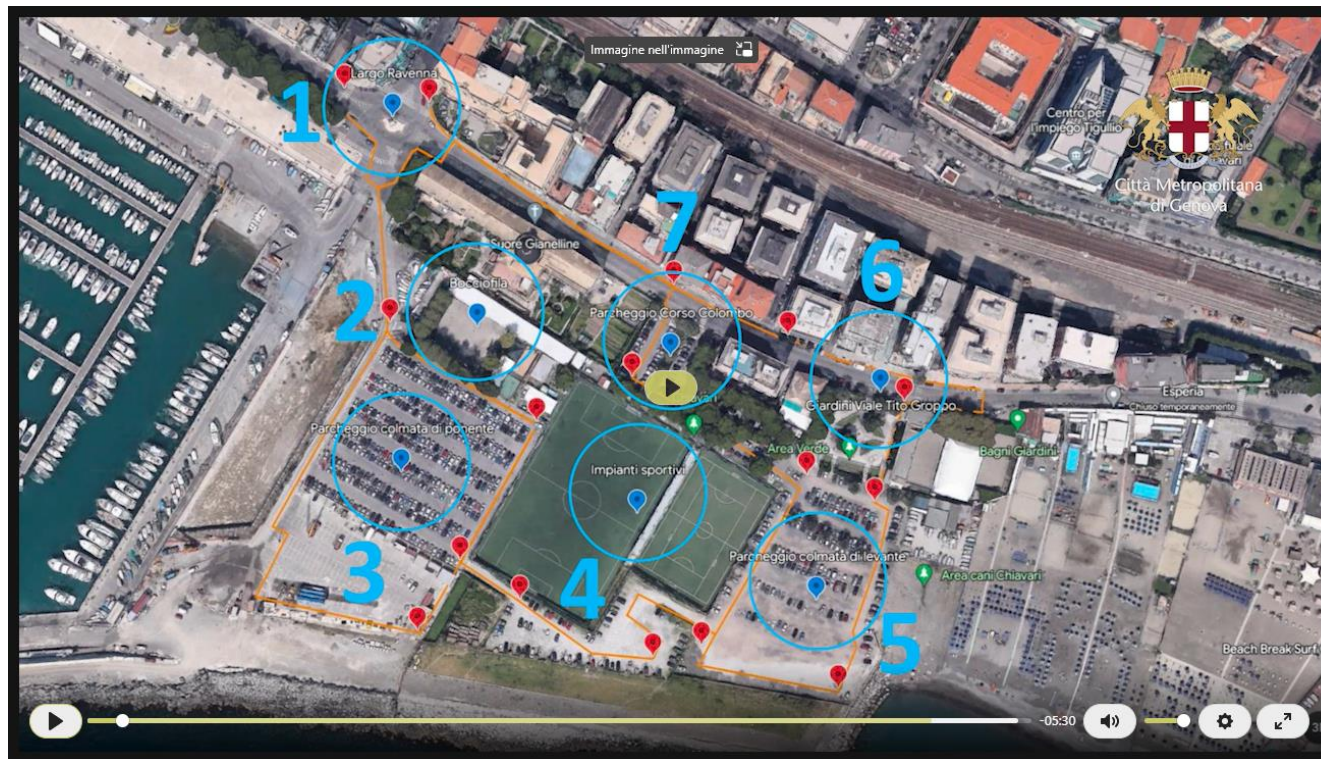


Campi sportivi all'interno dell'area di intervento



Il torrente Entella, in prossimità della foce. Lungo la riva destra si sviluppa un percorso ciclabile che arriva fino al Lido di Chiavari

3. Documentazione video



La documentazione video dell'area di intervento, articolata in zone, è disponibile al seguente indirizzo:

https://youtu.be/szKVuMq_56I